

«СОГЛАСОВАНО»

Исполнительный директор городского



Бобров В.Д.

подпись

ФИО

«УТВЕРЖДАЮ»

Заведующая МБДОУ «Детский сад комбинированного вида №3 «Мальчи»



Дмитриева Т.А.

подпись

«СОГЛАСОВАНО»

Начальник ОГИБДД  
отдела МВД России по  
Мариинскому району

Подполковник полиции

Абросимов О.И.

подпись

ФИО

## ПАСПОРТ

дорожной безопасности образовательного учреждения

Муниципальное бюджетное дошкольное образовательное  
учреждение «Детский сад комбинированного вида №3  
«Мальчи»

## Общие сведения

Муниципальное бюджетное дошкольное образовательное учреждение  
«Детский сад комбинированного вида № 3 «Малыш»

Тип ОУ – Бюджетное Дошкольное Образовательное Учреждение

Юридический адрес :652150 Кемеровская область, город Мариинск,  
ул.Енисейская, 1

Фактический адрес :652150 Кемеровская область, город Мариинск,  
ул.Енисейская, 1

Руководители ОУ:

Заведующая Дмитриева Татьяна Александровна (384-43) 54237

Старший воспитатель Сомова Валентина Николаевна (384-43) 54237

Ответственные работники Главного специалиста Орлова Т.А.  
муниципального органа Управления образования  
образования Мариинского муниципального  
района  
(384)43-5-02-68

Ответственные от Старший инспектор по розыску  
Госавтоинспекции ОГИБДД  
Межмуниципального отдела  
МВД России «Мариинский»  
капитан полиции Козлов С.Н.  
(384)43-53363; 89509082166

Ответственные работники Заведующая хозяйственной  
за мероприятия по профилактике частью Калуга М.Н.  
детского травматизма (384-43) 54237

Руководитель или ответственный Директор ООО  
работник дорожно-эксплуатационной «Благоустройство  
организации, осуществляющей территории»  
содержание УДС\* Хисамутдинов Ю.С. (384)43-52787

Руководитель или ответственный Директор ООО  
работник дорожно-эксплуатационной «Благоустройство  
организации, осуществляющей территории»  
содержание ТСОДД\* Хисамутдинов Ю.С. (384)43-52787

\* Дорожно-эксплуатационные организации, осуществляющие содержание УДС, несут ответственность в соответствии с законодательством Российской Федерации (Федеральный закон «О безопасности дорожного движения» №196-ФЗ, КоАП, Гражданский кодекс).

Количество воспитанников - 183

Наличие уголка по БДД - в 6 группах, в приемных

Наличие автогородка (площадки) по БДД - площадка по БДД

Время работы ОУ:

С 07:00 до 19:00

**Телефоны оперативных служб:**

УВД – ОВД – 02; 5-33-00

УФСБ – 5-34-34

ГО и ЧС – 5-25-47

Пожарная служба – 01;112

ЕДДС -112; 5-18-10.

## Содержание

1. План-схемы МБДОУ «Детский сад комбинированного вида №3 «Малыш»:
  - 1) район расположения МБДОУ «Детский сад комбинированного вида №3 «Малыш», пути движения транспортных средств и детей (воспитанников);
  - 2) организация дорожного движения в непосредственной близости от МБДОУ «Детский сад комбинированного вида №3 «Малыш» с размещением соответствующих технических средств, маршруты движения детей и расположение парковочных мест;
  - 3) пути движения транспортных средств к местам разгрузки/погрузки и рекомендуемых безопасных путей передвижения детей по территории МБДОУ «Детский сад комбинированного вида №3 «Малыш»;
  - 4) условные обозначения.

Приложения

План – схема района расположения МБДОУ «Детский сад  
 комбинированного вида №3 «Малыш», пути движения  
 транспортных средств и воспитанников.

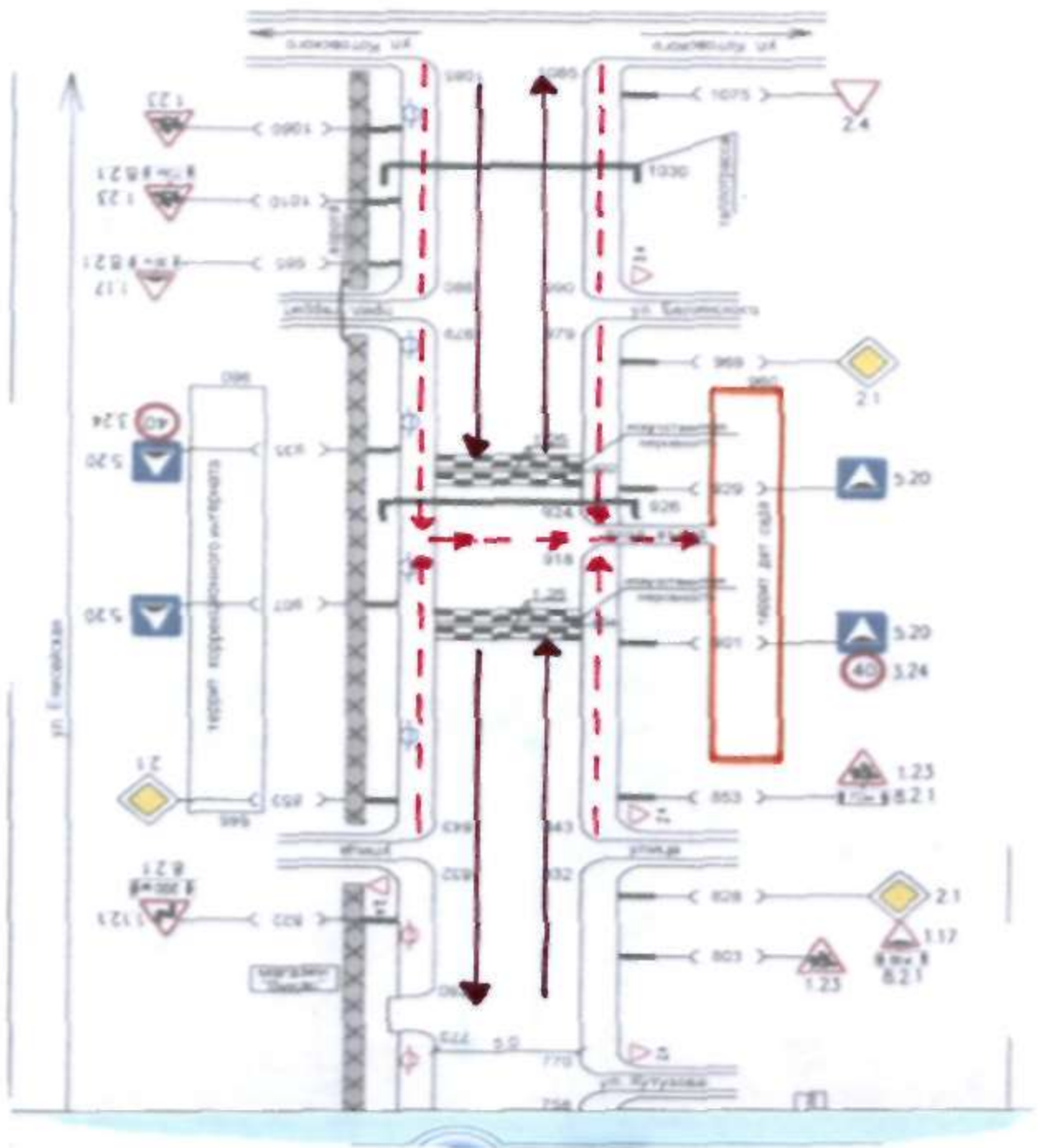
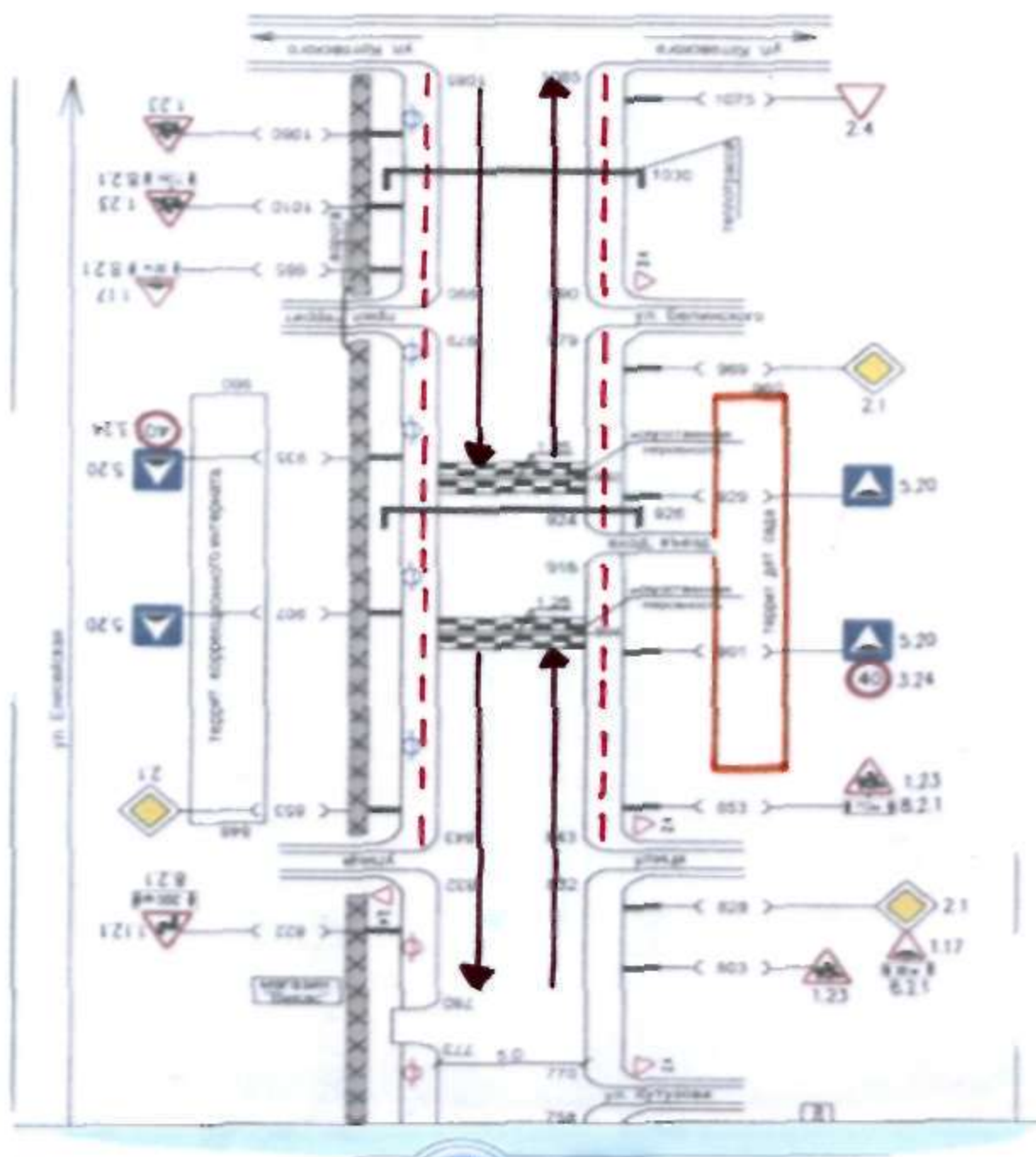
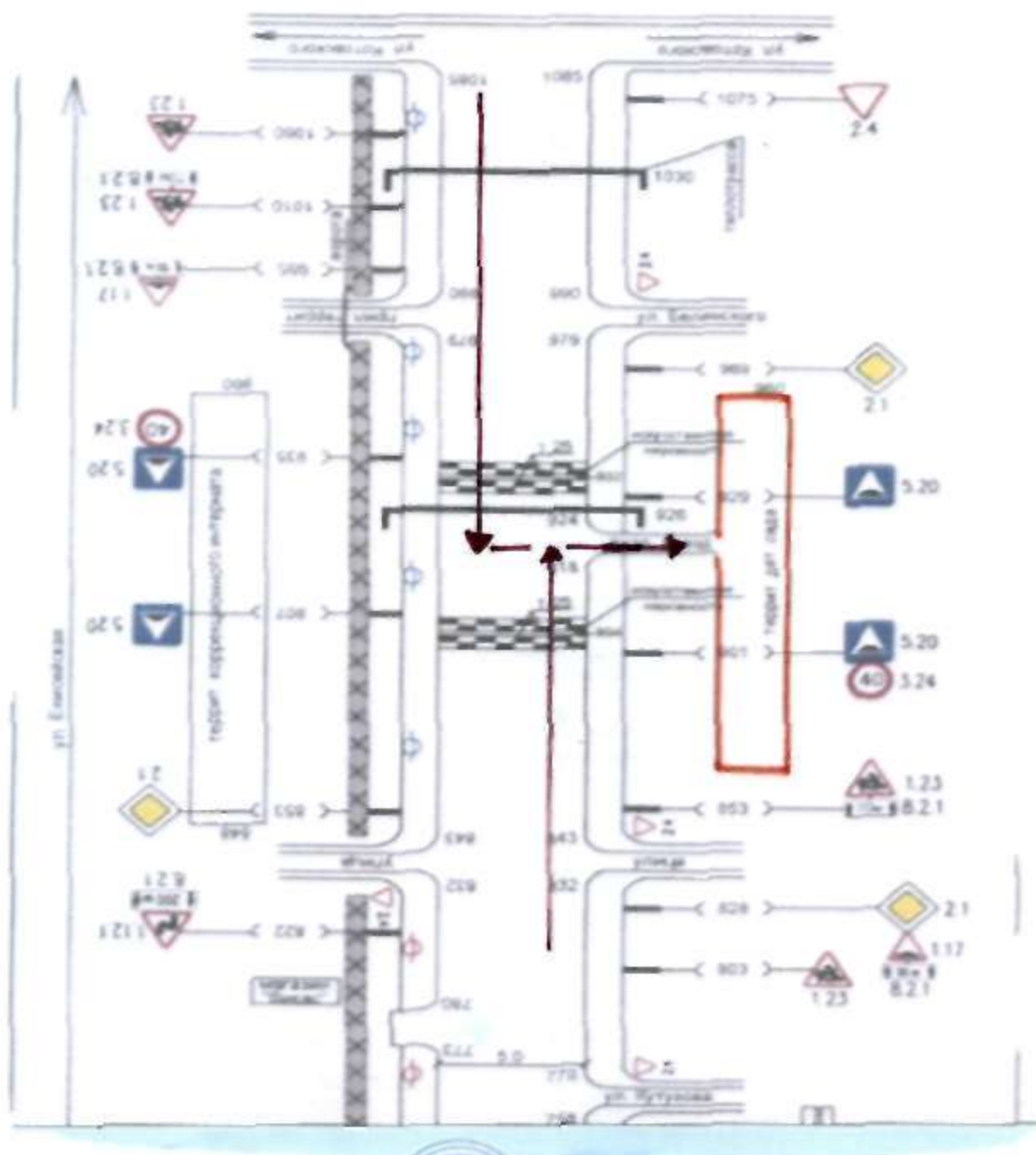




Схема организации дорожного движения в непосредственной близости от МБДОУ «Детский сад комбинированного вида №3 «Малыш» с размещением соответствующих технических средств, маршруты движения детей и расположение парковочных мест.

























Пути движения транспортных средств к местам разгрузки/погрузки и рекомендуемые пути передвижения детей по территории МБДОУ «Детский сад комбинированного вида №3 «Малыш».



## Условные обозначения

Приложение 2

	<p>Обозначение одностороннего дорожного знака с указанием его номера согласно ГОСТ 52289-2004 и расстояния в метрах от предыдущего километра</p>
	<p>Обозначение дорожных знаков, установленных оборотами сплетены друг к другу</p>
	<p>Существующая автобусная остановка</p>
	<p>Проектуемая автобусная остановка</p>
	<p>Обозначение автомагистрали</p>
	<p>Пешеходные светофоры</p>
	<p>Транспортные светофоры</p>
	<p>Обозначение барьерного ограждения (защита)</p>
	<p>Обозначение ограждения (проект)</p>
	<p>Обозначение барьерного ограждения (защита кромки)</p>
	<p>Обозначение ограждения (проект)</p>
	<p>Обозначение направления движения</p>
	<p>Проекты строительства согласно СНиП 2.05.02-85 "Автомобильные дороги"</p>
	<p>Обозначение ж/б трубы с указанием местоположения</p>
	<p>Обозначение моста через реку с указанием местоположения</p>
	<p>Обозначение железнодорожного переезда</p>
	<p>Номер разрыва согласно ГОСТ 17.174-84</p>
	<p>Длина разрыва согласно ГОСТ 17.174-84</p>
	<p>Расстояние начала или конца зоны действия знака от предыдущего километра</p>
	<p>Таблица красной разметки - Ø 10 (LIII) с/к.кат. I, Ø 20 (I) с/к.кат. I</p>
	<p>Таблица белой разметки - Ø 15 (I - III) с/к.кат. I</p>
	<p>Таблица белой разметки - Ø 10 - 15 с/к.кат. I</p>

ГОСТ 24474